

# LOKACIJA 36

## (K.O. NIK ŠIĆ)

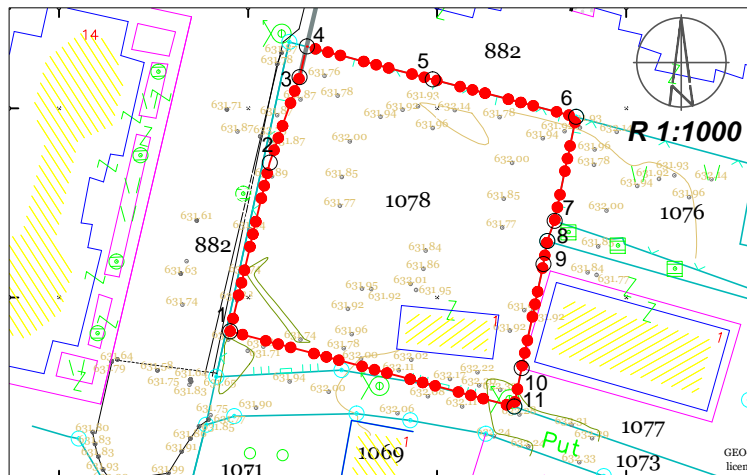
### LEGENDA

- ..... GRANICA OBUHVATA
- GRANICA KATASTARSKE PARCELE
- 1078 OZNAKA KATASTARSKE PARCELE
- SV POVRŠINE ZA STANOV. VEĆE GUSTINE
- URBANISTIČKA PARCELA
- UP 1** OZNAKA UP
- 1 ○ GL1=GL2 2 ○ GRADEVINSKA LINIJA
- P+6** SPRATNOST OBJEKTA

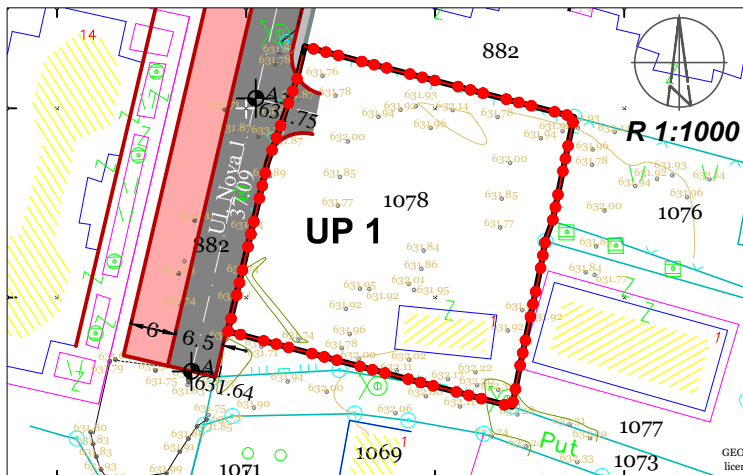
Koordinate osovina saobraćajnica

Tačka	Y	X
A1	6577867.801	4737590.236
A2	6577876.279	4737626.340

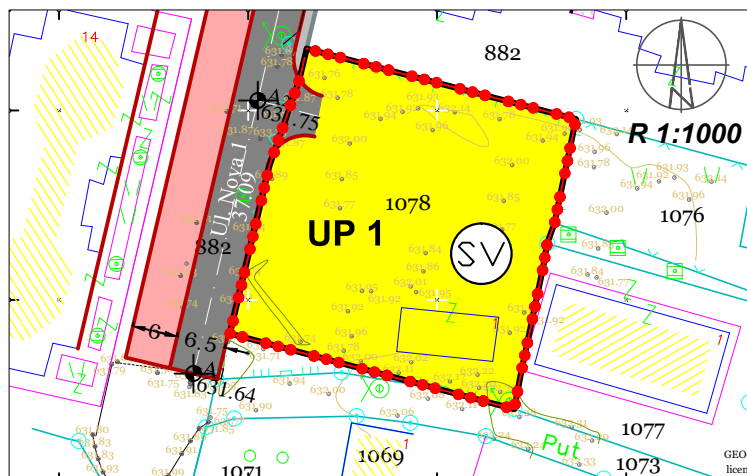
NAMJENA POVRŠINA



SAOBRAĆAJNA INFRASTRUKTURA



NAMJENA POVRŠINA



PLAN PARCELACIJE I REGULACIJE

